



**SSZ**

**Servicios de Salud  
de Zacatecas**

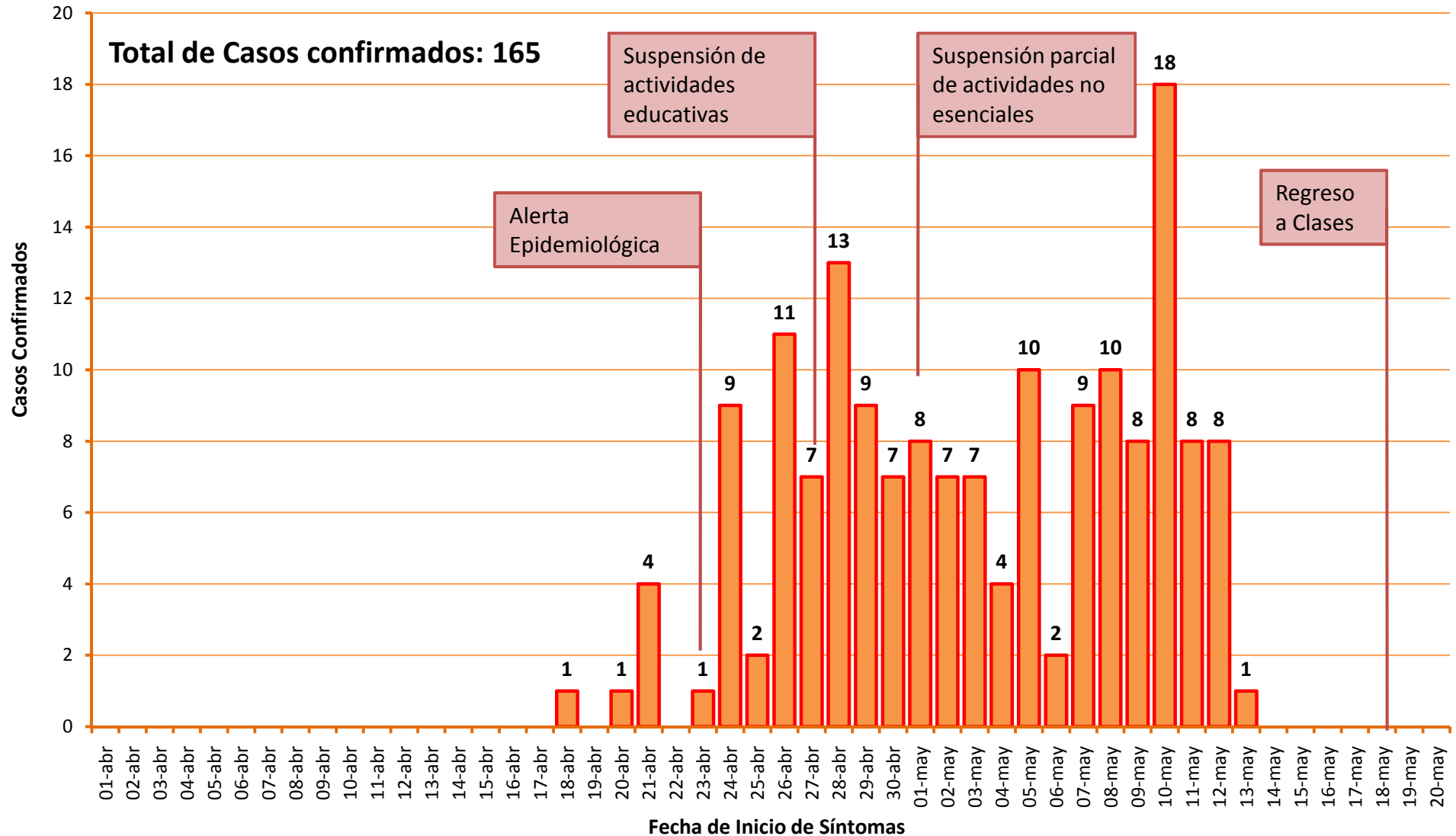
# **SITUACIÓN DE LA EPIDEMIA**

## **ZACATECAS**

**CORTE AL 20 MAYO 2009**



## DISTRIBUCIÓN DE LOS CASOS CONFIRMADOS DE ACUERDO A LA FECHA DE LOS SÍNTOMAS



Fuente: Base de datos InDRE – corte del 20 de mayo del 2009

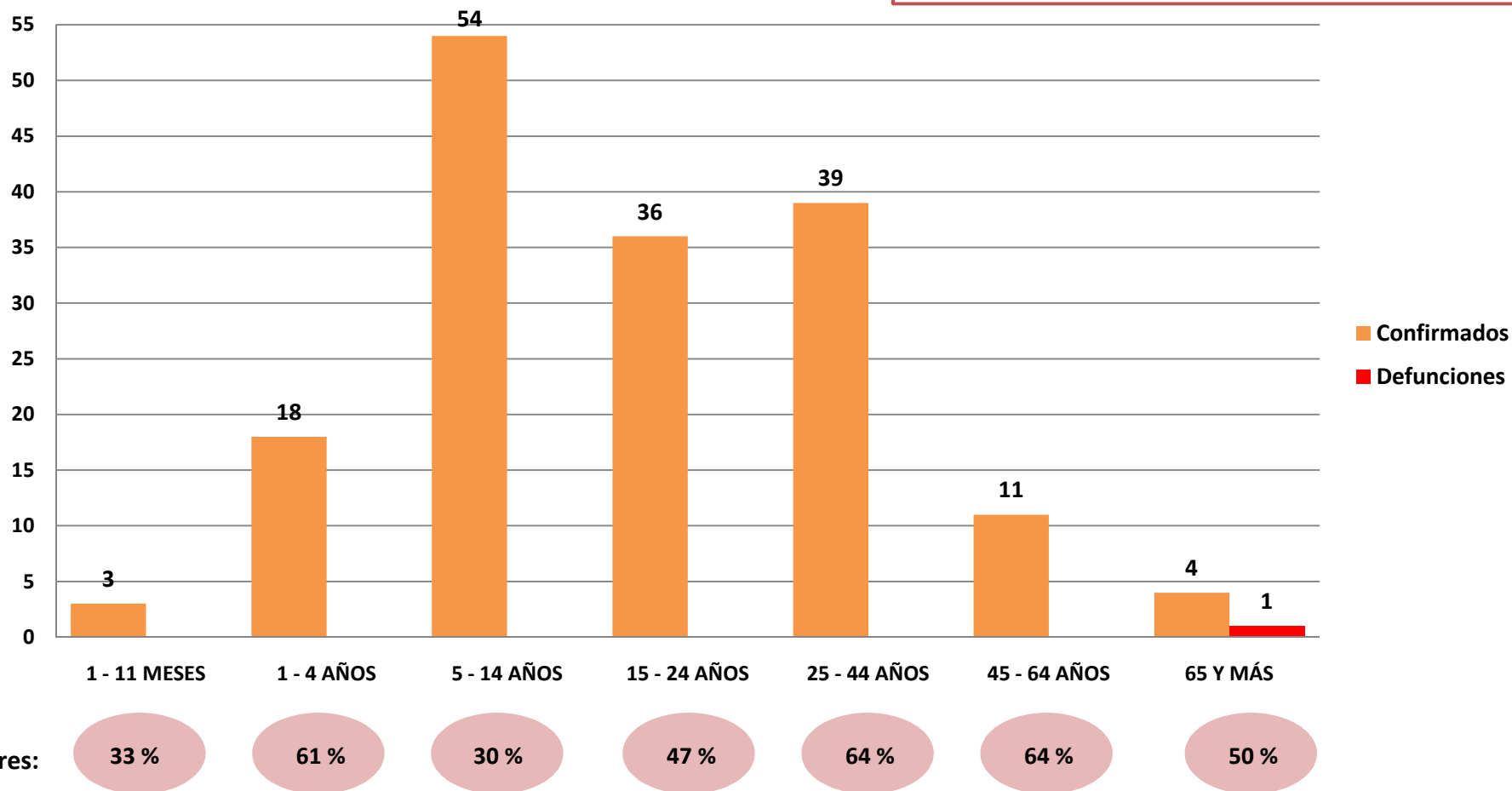


**SSZ**  
Servicios de Salud  
de Zacatecas

## DISTRIBUCIÓN DE LAS DEFUNCIONES Y DE LOS CASOS CONFIRMADOS POR GRUPO DE EDAD

### Casos Confirmados y Defunciones por Grupos de Edad (165 casos confirmados y 1 defunción)

- 1 defunción confirmada
- La defunción corresponde a un hombre



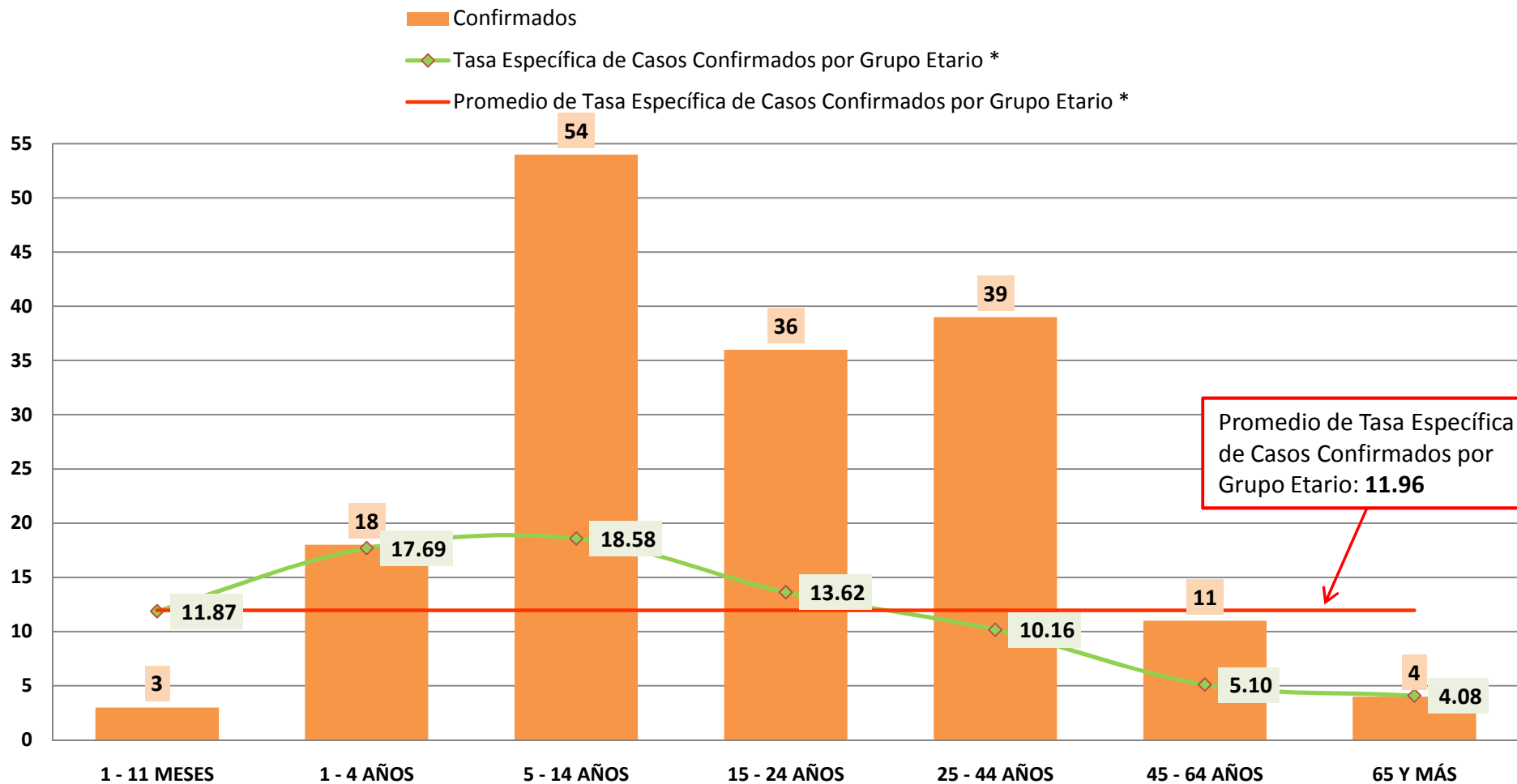
**Nota:** La fecha de Inicio de Síntomas del paciente fallecido confirmado fue el 28 de Abril, la Toma de Muestra el 5 de Mayo y la fecha de defunción fue el día 6 de Mayo

**Fuente:** Base de datos InDRE – corte del 20 de mayo del 2009



## CASOS CONFIRMADOS POR GRUPO DE EDAD Y TASA ESPECÍFICA DE CASOS CONFIRMADOS POR GRUPO DE EDAD

Total de Casos confirmados: 165



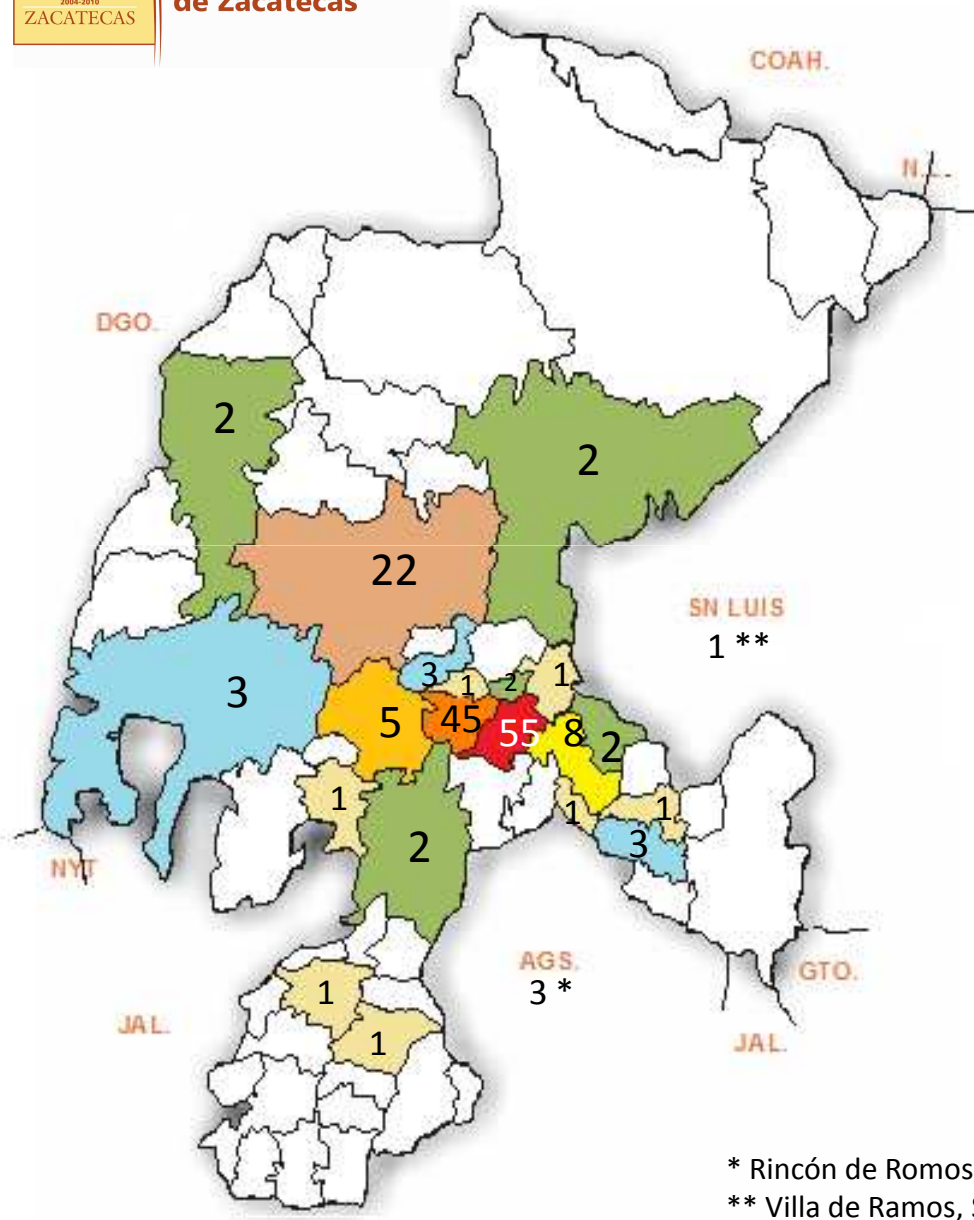
(\*) Tasa específica de casos confirmados por grupo etario por cada 100,000 habitantes

Fuente: Base de datos InDRE – corte del 20 de mayo del 2009



**SSZ**

**Servicios de Salud de Zacatecas**



- De los 165 Casos Confirmados, 165 están distribuidos en 20 municipios de Zacatecas y 1 caso en un municipio de San Luis Potosí y dos en Rincón de Romos Ags.

- En 40 Municipios, que representan el 69% del total, no se tienen casos confirmados

55	Guadalupe
45	Zacatecas
22	Fresnillo
8	Ojocaliente
5	Jerez
3	Calera
3	Loreto
3	Rincón de Romos, Ags.
3	Valparaíso
2	Gral. Pánfilo Natera
2	Sombrerete
2	Villanueva
2	Vetagrande
2	Villa de Cos
1	Jalpa
1	Luis Moya
1	Morelos
1	Noria de Ángeles
1	Tepetongo
1	Tlaltenango de Sánchez Román
1	Trancoso
1	Villa de Ramos, S.L.P.